La butte de Montaigut

Billom Communauté - Reignat

Bourg de Reignat (geotrek)

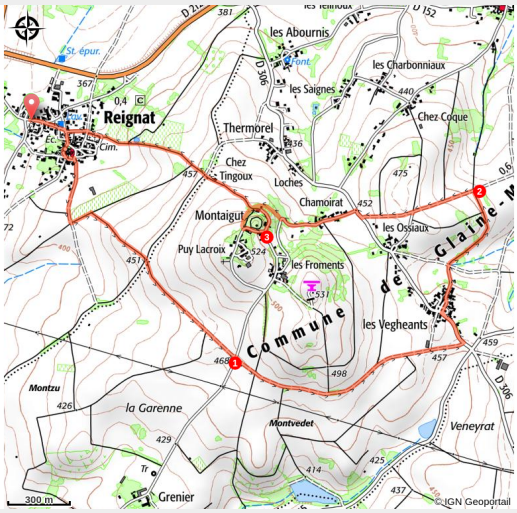

Infos pratiques

Pratique : Pédestre

Durée : 2 h 15

Longueur : 6.9 km

Dénivelé positif : 196 m

Difficulté : Moyen

Type : Boucle

Accessibilité : VTT

Itinéraire

Départ : Place du puits, Reignat
Arrivée : Place du puits, Reignat
Balisage : Balisage Jaune (PR) PDIPR
Communes : 1. Reignat
2. Glaine-Montaigut

Profil altimétrique

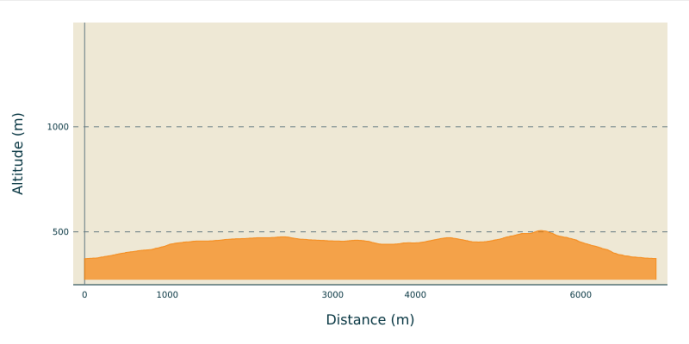

Altitude min 372 m Altitude max 506 m

Départ place du puits. Rentrer dans Reignat et passer à droite de la grande place. Au niveau du lavoir, monter à droite. A la fourche près de la fontaine tourner à gauche et, 20 m plus loin, monter à droite. Longer la mairie et poursuivre tout droit sur la route. La route devient chemin ; poursuivre alors tout droit **(vue sur les deux Turlurons et Billom à droite, le château de Montmorin en face et les monts du Forez en arrière plan)**, emprunter le deuxième chemin à gauche au carrefour de 4 chemins. Au croisement suivant, monter à droite et continuer toujours tout droit jusqu'à la route.

(1) La traverser et poursuivre tout droit **(vue sur le château de Mauzun en face)**. A la D 306, tourner à gauche et rentrer dans « les Vegheants ». Suivre la première rue à droite au niveau d'une grande maison en retrait. Au carrefour de 4 chemins, continuer en face.

(2) Au carrefour suivant, **(vue en face sur le village de Glaine au premier plan puis le bourg de Ravel et le château au second plan – hors circuit : continuer tout droit pour visiter le village de Glaine, 2 km aller-retour)** tourner à gauche jusqu'à la route (D 306). Tourner à droite sur 20 m et monter tout de suite à gauche **(direction Chamoirat/Montaigut)**. Traverser Chamoirat puis, dans un virage à gauche, suivre le chemin en face. Sous les vestiges du château, obliquer sur le premier chemin à gauche.

(3) A la patte d'oie **(hors-circuit possible en face vers la table d'orientation)**, monter la route à droite. Juste après les ruines, suivre le chemin descendant à droite. Au carrefour, descendre à gauche **(vue à droite sur les monts du Forez et le château de Ravel, Thiers et Lezoux, la tour de Courcourt, la chaîne des Puys et Clermont-Ferrand en face, les deux Turlurons et Billom à gauche)**. Au carrefour de 4 chemins, continuer à descendre en face. A l'entrée de Reignat, longer le cimetière en continuant tout droit. A la grande place (lavoir), continuer en face pour rejoindre le point de départ.

Sur votre chemin…

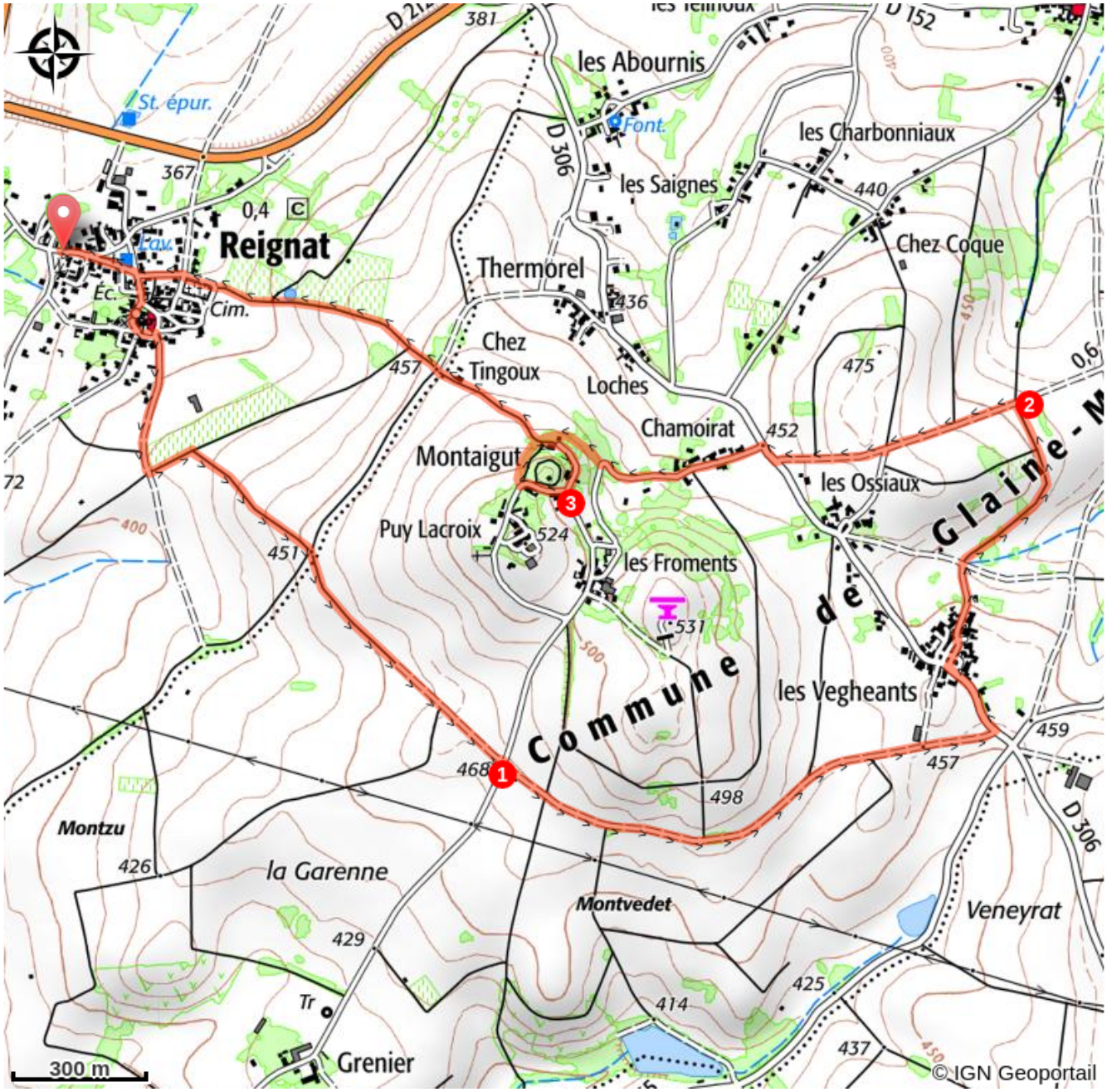

Toutes les infos pratiques

Accessibilité

VTT

Lieux de renseignement

MAISON DU TOURISME DU LIVRADOIS-FOREZ
Maison du Parc, 63880 Saint-Gervais-sous-Meymont
Tel : +33 (0)4 73 95 76 19
https://www.vacances-livradois-forez.com/

Source



Balades et randonnées en Pays de Billom