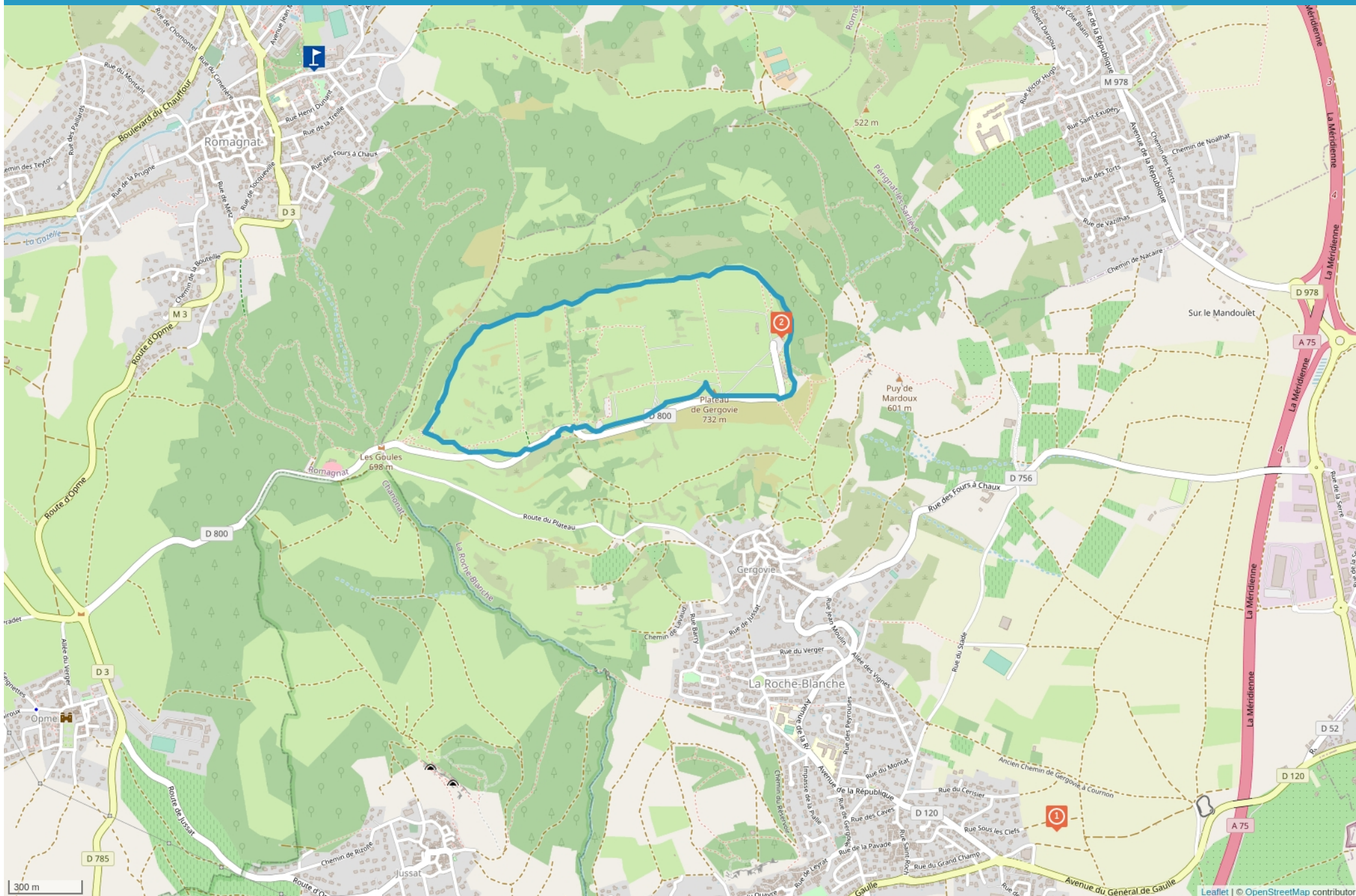


DE ROMAGNAT À GERGOVIE



Cet itinéraire vous est fourni à titre indicatif. Cirkwi ne certifie pas la fiabilité des informations contenues dans les textes, cartes ou photos de cet itinéraire. Retrouvez plus d'infos sur www.cirkwi.com



Mise à jour le 10/09/23 par Conseil Départemental du Puy-de-Dôme et généré par www.cirkwi.com

De Romagnat à Gergovie

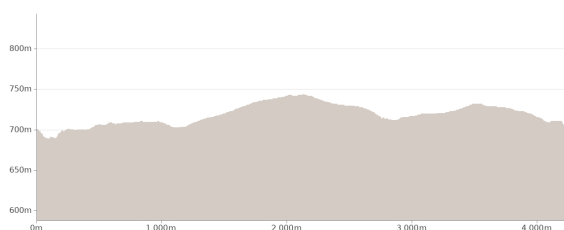
Proposé par :

Conseil Départemental du Puy-de-Dôme

"Ce PDF a été généré à partir de Cirkwi, la plateforme de partage d'activités touristiques qui vous fait voyager"www.cirkwi.com/circuit/70709



CC03 / Valentin Ulla



Départ : Avenue de la République face à la Mairie - 63540 ROMAGNAT

10.00 km

3h

maxi 743 m

mini 688 m

Facile 365 m

Ce belvédère naturel offre un point de vue privilégié sur les plaines de la Limagne et du val d'Allier, et sur les volcans d'Auvergne. Cet ancien oppidum fut le théâtre de la défaite de Jules César devant Vercingétorix en 52 avant notre ère.

Départ - De la cour de la mairie, prendre l'avenue de la République à gauche puis la rue des Caves à droite. Aller jusqu'à la rue de la Treille et l'emprunter à droite, prendre ensuite l'allée André-Guinant à gauche. A son extrémité, contourner le bâtiment par la droite et ressortir sur la rue que l'on prend à gauche jusqu'à la rue des Fours à chaux

1 - Monter à gauche la rue des Fours à chaux (sculptures métalliques d'Yves Guérin) et continuer sur un chemin qui monte en sous-bois. Après la sortie du bois continuer tout droit jusqu'à hauteur d'une barrière à l'entrée d'un pré à droite. Monter en rétrograde par un sentier à gauche jusqu'à un pierrier à l'arrivée sur le plateau

2 - Suivre à gauche la bordure du plateau. Aller jusqu'à l'intersection en bas de la descente (Hors circuit : faire un AR tout droit sur 80m : vue sur le Puy de Dôme, l'agglomération clermontoise et la Limagne). Prendre à droite le chemin traversant le plateau (informations sur l'oppidum et les cabanes pastorales). A la route (informations à droite, sur la porte sud de l'oppidum, en face, sur la chronologie des fouilles archéologiques, à gauche mémorial du groupe Gergovie de l'Université de Strasbourg), emprunter la voie d'accès au parking P2 et continuer sur le chemin surplombant la route. Juste avant le parking autobus, monter à gauche jusqu'au Belvédère des Paysages (vue panoramique). Descendre au parking, continuer à gauche, longer la route puis la traverser avant un virage. Rejoindre le rempart de l'oppidum puis le Belvédère de la bataille de Gergovie et descendre en bordure du plateau jusqu'à une intersection en contrebas du Musée.

3 - Prendre à droite le sentier du Puy Mardoux, traverser un large chemin et continuer à descendre jusqu'aux premières maisons du village de Gergovie.

4 - Remonter à gauche, passer à proximité d'une croix et continuer tout droit (site des Rocs Rouges et du Puy Mardoux). Descendre le chemin en restant à droite aux deux fourches suivantes jusqu'à une intersection dans un vallon humide.

5 - Prendre un chemin à gauche jusqu'aux premières maisons de Romagnat en ignorant les chemins à droite et à gauche. A la croix en pierre descendre à droite. Au bas de la rue des Cerisiers, prendre à gauche pour rejoindre le point de départ.

COMPLÉMENTS D'ACCUEIL

Pour votre sécurité, prenez toujours avec vous une bouteille d'eau, un chapeau, des vêtements chauds et contre la pluie, et équipez-vous de chaussures adaptées à la marche.

Selon les conditions météorologiques, certains itinéraires sont déconseillés par mauvais temps (brouillard) ou ne sont pas praticables, voire interdits, durant la saison hivernale.

Certains sites sont fragiles, restez sur les sentiers aménagés. Évitez de cueillir les fleurs sauvages et de déranger la faune. Ramassez vos déchets.

Sur certains itinéraires, les animaux sont interdits.

COMPLÉMENTS DE LOCALISATION

Avenue de la République (près du mur face à l'entrée de la Mairie).

Mobilité douce | Ligne 12, arrêt Mairie de Romagnat

CONTACT

Téléphone : 04 73 98 65 00

Email : info@clermontauvergneturisme.com

Site web : <https://www.clermontauvergneturisme.com>

Facebook : <https://fr-fr.facebook.com/Clermont.Tourisme>

PÉRIODE D'OUVERTURE

Du 01/01 au 31/12.



CONDITIONS D'ACCUEIL DES ANIMAUX

Les chiens doivent être obligatoirement tenus en laisse en raison de la présence de troupeaux.

CONSEILS ET SUGGESTIONS

- Point de vue sur la chaîne des Puys et Clermont-Ferrand.
- Large point de vue sur les monts du Forez, la Comté, la vallée de l'Allier, le Cézallier, le plateau de la Serre.
- La Maison de Gergovie.

1

Plateau de Gergovie - 63670 LA ROCHE-BLANCHE

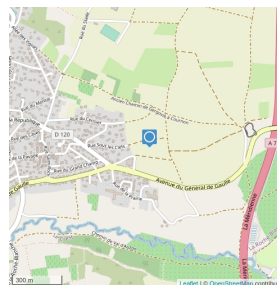
Points de vues et panorama



Plateau de Gergovie

Le Plateau de Gergovie, oppidum arverne, est un belvédère unique sur les volcans d'Auvergne, la Limagne des Buttes, le bassin de Clermont-Ferrand, Situé à une dizaine de kilomètres au sud de Clermont-Ferrand, sur la commune de La Roche-Blanche, le site de Gergovie se présente sous la forme d'un vaste plateau de 96 hectares. Résultat d'une inversion de relief à partir d'une coulée issue de la chaîne des Puys, ce belvédère naturel d'une hauteur de 744 m domine l'agglomération clermontoise et les plaines environnantes.

Au 1er siècle avant notre ère, le plateau de Gergovie était un vaste oppidum, place forte qui réunissait habitat, fonctions défensives, politiques, économiques et religieuses. Depuis plus de 2000 ans, l'unique défaite de Jules César durant la Guerre des Gaules assure sa renommée.



CONTACT

Téléphone : 04 73 79 37 69

Email : gergovie@mondarverne.com

Site web : <http://www.mondarverne.com>


PÉRIODE D'OUVERTURE

Toute l'année.

2

Plateau de Gergovie - Devant le restaurant la Hutte Gauloise - 63670 LA ROCHE-BLANCHE - Altitude : -99999m

Activités Sportives



Autour du plateau de Gergovie - Parcours trail

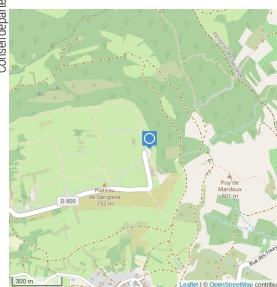
Le plateau de Gergovie domine l'agglomération de Clermont-Ferrand au sud. C'est ici que s'est déroulée la bataille de Gergovie en 52 av. J.-C. qui a vu Vercingétorix repousser les troupes de Jules César.

Notre parcours va vous amener à réaliser un premier tour de la partie supérieure du plateau avant de descendre par le flanc est, puis de rejoindre le centre de Romagnat avant de remonter au plateau par le flanc nord.

Départ - Du parking, empruntez le sentier situé à gauche du restaurant la Hutte Gauloise. Suivez bien le balisage et respectez les barrières à brebis. Si vous avez l'habitude de courir avec votre chien, tenez-le en laisse afin qu'il n'effraie pas les bêtes.

1 - Vous allez longer le bord du plateau par le nord. Vous aurez, si le temps est avec vous, une vue panoramique sur Clermont-Ferrand et la Chaîne des Puys. Au bout du plateau, le parcours tourne sur la gauche pour vous ramener vers la face sud en longeant la route qui mène au parking.

2 - De retour au parking, vous basculerez dans la descente située à droite et qui passe devant le Musée Archéologique de la Bataille. Suivez pour le moment le sentier du puy Mardou. Il existe plusieurs variantes avec divers croisements, soyez attentifs.



3 - Un peu plus loin, vers le km 4, le sentier du puy Mardou vous amène aux abords du village de Gergovie. Vous y croiserez les premières maisons avant de prendre un virage à gauche pour suivre les lignes de crêtes en direction du nord pour rejoindre le puy Mardou. 200 m plus loin, le chemin se divise en patte d'oie. Le sentier du puy Mardou vous proposera de prendre à gauche. Vous resterez cependant sur la droite pour descendre vers les écuries.

4 - Au km 6,5, vous rencontrerez les premiers chevaux des écuries. Ici une bifurcation vous offrira deux possibilités. Prenez alors à gauche, en direction de l'ouest. Un large chemin vous amènera jusqu'aux premières maisons de Romagnat. Suivez bien la trace GPX sur cette partie urbaine.

5 - Au km 9,5, vous arriverez au bout de la rue des Fours-à-Chaux. Vous y découvrirez des sculptures en fer réalisées par Yves Guérin. Continuez sur le chemin qui apparaît au bout de la route. Suivez le balisage jaune et celui des chemins de Compostelle pour remonter vers le plateau de Gergovie.

6 - Au km 11, un petit single court mais raide vous ramène sur le plateau. En haut, prenez à gauche pour revenir en sens inverse sur la partie que vous aviez empruntée au départ de votre boucle.

COMPLÉMENTS D'ACCUEIL

S'informer des conditions météorologiques avant de partir.

Certains itinéraires ne sont pas praticables durant la saison hivernale.

Pour votre sécurité, prévoir des réserves d'eau et d'alimentation, ainsi qu'une tenue en fonction de la distance du parcours, de sa difficulté, de la saison, de l'altitude et des conditions météorologiques.

COMPLÉMENTS DE LOCALISATION

Rendez-vous au parking situé en haut du plateau de Gergovie, devant le restaurant la Hutte Gauloise et le monument de Jean Teillard dédié à la mémoire de Vercingétorix.

CONSEILS ET SUGGESTIONS

Cet itinéraire vous offrira une vue à 360° sur l'ensemble des massifs du Puy-de-Dôme.

CONTACT

Téléphone : 04 73 79 37 69

Email : info@mondarverne.com

Site web : <https://www.mondarverne.com>

PÉRIODE D'OUVERTURE

Du 01/01 au 31/12.

Sous réserve de conditions météo favorables.

CONDITIONS D'ACCUEIL DES ANIMAUX

Tenez votre chien en laisse pour ne pas effrayer les moutons.