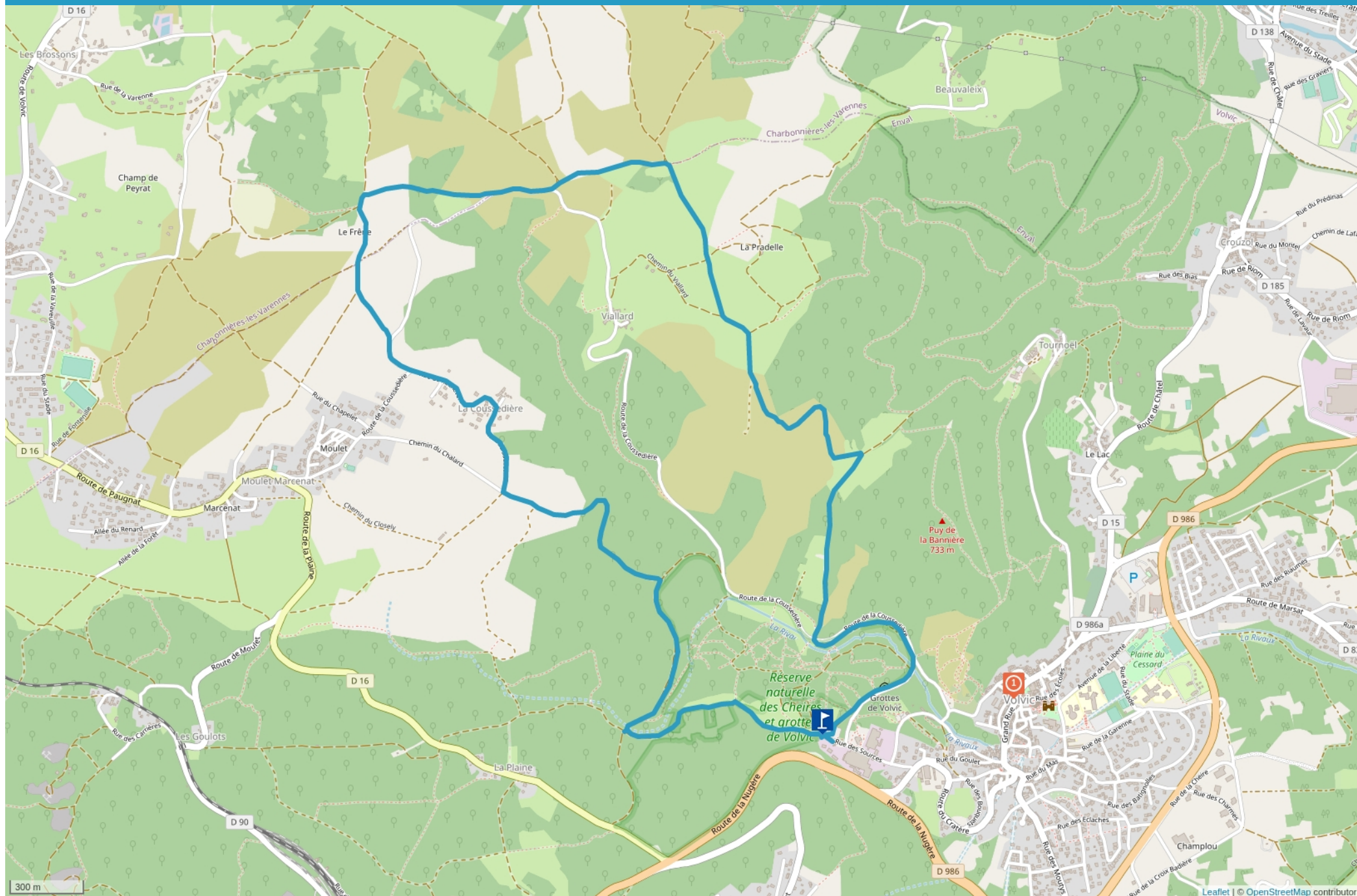


L'IMPLUVIUM DE VOLVIC



Cet itinéraire vous est fourni à titre indicatif. Cirkwi ne certifie pas la fiabilité des informations contenues dans les textes, cartes ou photos de cet itinéraire. Retrouvez plus d'infos sur www.cirkwi.com



Mise à jour le 27/09/23 par Conseil Départemental du Puy-de-Dôme et généré par www.cirkwi.com

L'Impluvium de Volvic

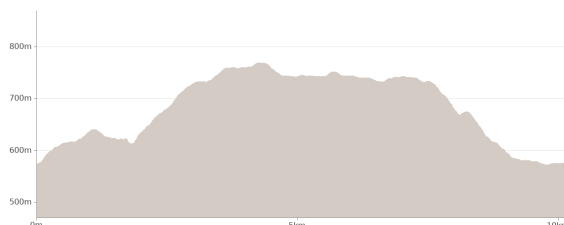
Proposé par :

Conseil Départemental du Puy-de-Dôme


"Ce PDF a été généré à partir de Cirkwi, la plateforme de partage d'activités touristiques qui vous fait voyager"www.cirkwi.com/circuit/70660



Conseil départemental du Puy-de-Dôme




Départ : Sources de Volvic - À proximité de l'Espace d'Information Volvic Rue des Sources - VOLVIC

 9.00 km

 2h45

 maxi 769 m

 mini 571 m

Facile  250 m

Une randonnée en milieu protégé pour découvrir les sources de Volvic, la pierre de Volvic née de la lave en fusion et pourquoi ne pas faire un petit crochet jusqu'au château de Tournouël.

Départ – Du panneau de départ, monter à gauche jusqu'à l'intersection en croix. Prendre à droite un très large chemin. À l'embranchement suivant, monter à gauche jusqu'à une route (Vue sur la Chaîne des Puys et les Monts du Forez).

1 – L'emprunter à droite et traverser La Coussedière (Rue du Sauzet puis Route de Rochevert). À la fourche, aller à droite, direction "Viallard". Poursuivre sur la route et bifurquer sur le premier chemin à gauche. Rester sur ce chemin, en ignorant des intersections, jusqu'à une fourche au début d'une montée. Partir à droite et aller jusqu'à la route.

2 – La suivre à gauche sur 200m et emprunter le chemin à gauche. Monter en face et à la fourche aller à droite (Vue sur la partie nord de la Chaîne des Puys, le plateau de Gergovie, les Monts du Forez et de La Madeleine). Au croisement

(ligne électrique) continuer en face et poursuivre tout droit jusqu'à un large espace. (Vue sur le plateau de Gergovie, les Monts du Forez et de La Madeleine, la Limagne, Riom, Volvic).

3 – Poursuivre sur la droite et rester sur ce chemin principal dans la descente jusqu'à une intersection. Virer à droite sur un chemin entre 2 prairies et descendre jusqu'à une route. La traverser et emprunter le chemin en face. Ensuite, suivre la route à droite en direction de "Source de Volvic" et rejoindre le parking.

COMPLÉMENTS D'ACCUEIL

Pour votre sécurité, prenez toujours avec vous une bouteille d'eau, un chapeau, des vêtements chauds et contre la pluie, et équipez-vous de chaussures adaptées à la marche.

Selon les conditions météorologiques, certains itinéraires sont déconseillés par mauvais temps (brouillard) ou ne sont pas praticables, voire interdits, durant la saison hivernale.

Certains sites sont fragiles, restez sur les sentiers aménagés. Évitez de cueillir les fleurs sauvages et de déranger la faune. Ramassez vos déchets.

Sur certains itinéraires, les animaux sont interdits.

COMPLÉMENTS DE LOCALISATION

Rejoindre Volvic située à 13 km au nord de Clermont-Ferrand, via Durtol. Aussitôt passé sous la D 986, qui contourne la ville, l'emprunter à droite sur 1,5 km de montée. Tourner à droite, suivre la direction "Source de Volvic" et rejoindre le parking. Le panneau de départ est à droite juste à la sortie du parking.

CONTACT

Téléphone : 04 73 33 28 31

PÉRIODE D'OUVERTURE

Du 01/01 au 31/12.

CONDITIONS D'ACCUEIL DES ANIMAUX

Les chiens doivent être obligatoirement tenus en laisse en raison de la présence de troupeaux.

CONSEILS ET SUGGESTIONS

- Vue sur les puys de Louchadière, de Jumes, de la Nugère et des anciennes carrières de pierre.
- Panorama sur la chaîne des Puys.
- Vue sur le château de Tournouël.






Œuvres réparties sur 7 communes du territoire - 63530
VOLVIC - Altitude : -99999m

Activités Sportives, Activités Familiales

Atelier Courtadon



Conjuguer la nature : exposition Land'Art de Thierry Courtadon - Parcours découverte patrimoine

7 œuvres d'art, ciselées dans la pierre de lave, se dressent dans le ciel du Pays de Volvic et habillent les 7 communes du territoire d'une parure de roche aussi émouvante qu'originale.

Conjuguer la Nature, ce sont sept œuvres d'art de Thierry Courtadon, artisan sculpteur reconnu, disposées sur sept communes : Chanat-la-Mouteyre, Volvic, Châtel-Guyon, Pulvérières, Charbonnières-les-Varennes (Veygoux), Saint-Ours-les-Roches (Beauregard), et Sayat. Ciselées dans la pierre de Lave, elles se dressent dans le ciel et habillent le territoire d'une parure de roche aussi émouvante qu'originale.

Des sculptures au gré des sentiers...

Au fil des chemins de randonnées, ces sculptures sont intégrées aux paysages pour les sublimer plus encore... Les blocs de roche volcanique s'élèvent face à l'horizon et jouent avec les paysages : une cascade au milieu d'un bosquet, un champ au pied d'un volcan, une rivière, une forêt ou un jardin.

L'artiste Thierry Courtadon a nommé ses sculptures avec des verbes selon sa forme et l'environnement qui l'accueille. Ondoyer, Chuchoter, Rassembler... comme si la pierre prenait vie.

1. CONTEMPLER

Chanat-la-Mouteyre, sortie du bourg près de la zone humide.

"La matière m'absorbe me donnant cette vue d'ensemble que m'offre la nature, l'étendue d'une région, d'un pays... L'état contemplatif offre à l'âme une proximité avec la nature..."

2. RASSEMBLER (actuellement non visible sur site)

Volvic, lieu-dit Viallard.

"Jouer avec l'horizon, il sert de repère pour situer un rêve céleste dans l'espace, une fragmentation constituée par les éléments du paysage terrestre qui se détachent du ciel. Dans le cas où l'horizon manque, on le remplace par un songe minéral..."

3. RESSURGIR (actuellement non visible sur site)

Châtel-Guyon, Parc thermal.

"Nous devons nous attendre un jour ou l'autre à l'une de ces résurgences où la lave perdue réapparaît tout à coup à la lumière du jour, où les forces devenues souterraines brisent la paroi de l'imagination..."

4. COMPRESSER

Pulvérières, arboretum.

"Une poussée, une émission violente de matières venues des profondeurs à la surface de la terre, produisant d'une façon soudaine un sentiment vivant..."

5. SUSPENDRE

Charbonnières-les-Varennes, Manoir de veygoux.

"En développant la même courbe liquide, touchant le vide et en s'y abîmant, je déploie dans sa longueur, dans sa largeur, même dans le temps, cette matière qui me donne le pouvoir d'étendre mes rêves..."

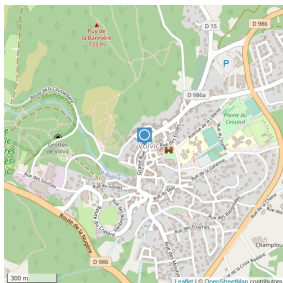
6. CHUCHOTER

Saint-Ours-les-Roches, lieu-dit Beauregard.

"Le bruit humain se tait, la nature fait jaser es volcans, chuchoter les paysages et murmurer les mille voix du silence..."

7. ONDOYER

Sayat, ruisseau du Bédât près des moulins.



"Écrire au gré de l'eau, l'impulsion d'une matière donnant des lignes souples dont les courbes rappellent le mouvement des ondes romantiques..."

COMPLÉMENTS DE LOCALISATION

Œuvres réparties sur 7 communes du territoire :

- Chanat-la-Mouteyre ;
- Volvic - Village de Viallard ;
- Châtel-Guyon ;
- Pulvérières ;
- Charbonnières les Varennes - Veygoux ;
- Saint-Ours-lesRoches - Village de Beauregard ;
- Sayat - Rivière le Bédât.

Stationnement à moins de 10 minutes de chaque oeuvre.

Balade plus longue possible grâce aux nombreux circuits balisés à proximité.

CONTACT

Téléphone : 04 73 67 11 00

Site web : <https://www.rlv.eu/>

