CHÂTEAU DE LA ROCHE

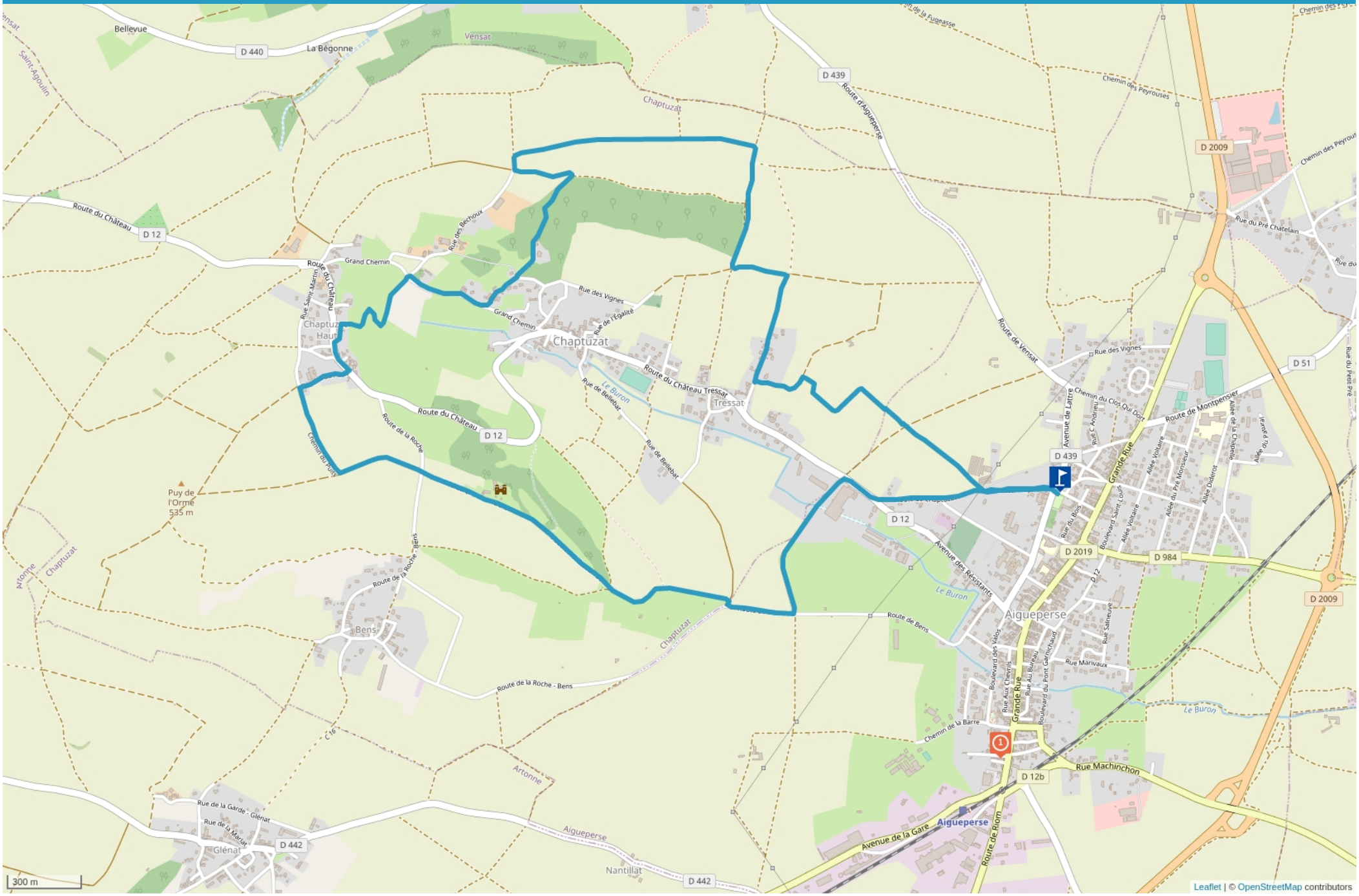

Cet itinéraire vous est fourni à titre indicatif. Cirkwi ne certifie pas la fiabilité des informations contenues dans les textes, cartes ou photos de cet itinéraire. Retrouvez plus d'infos sur **www.cirkwi.com**

Mise à jour le 11/12/22 par Conseil Départemental du Puy-de-Dôme et généré par **www.cirkwi.com**

Château de la Roche

Proposé par :
Conseil Départemental du Puy-de-Dôme
"Ce PDF a été généré à partir de Cirkwi, la plateforme de partage d'activités touristiques qui vous fait voyager"**www.cirkwi.com/circuit/70535**

Conseil départemental du Puy-de-Dôme

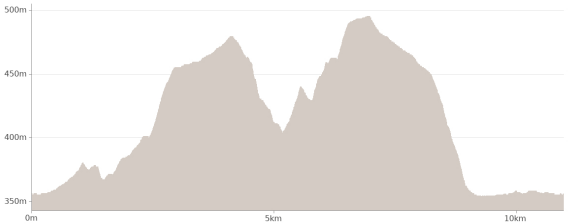

Départ : Boulevard Charles de Gaulle - AIGUEPERSE

9.50 km

2h45

Facile

maxi 495 m

250 m

mini 353 m

Construit aux XIIe et XIIIe siècles par les ducs de Montpensier, le château de la Roche d'Aigueperse fut érigé en châtellenie par le connétable de Bourbon pour Michel de l'Hospital. Le logis seigneurial contient tapisseries, armes et mobilier d'époques.

Départ - Boulevard Charles de Gaulle. Dans Aigueperse sur la Grande Rue, suivre direction aire de camping cars. Départ près de la place du Foirail.
Prendre l'allée des Peupliers. Au carrefour suivant, emprunter à droite le deuxième chemin de terre jusqu'au prochain croisement. Poursuivre tout droit sur le chemin herbeux. A l'intersection en T avec un chemin gravillonné, tourner à gauche puis à droite pour pénétrer dans Tressat jusqu'à la route.

1 - Prendre la route à droite et au carrefour, se diriger à gauche sur un large chemin. Au croisement (croix des Rameaux), monter à droite jusqu'au plateau.

2 - Poursuivre tout droit puis à 70 m tourner à gauche. Continuer jusqu'au sommet du plateau. Virer à gauche puis 50 m plus loin à nouveau à gauche. En cours de descente, prendre le premier chemin de droite, longer l'enceinte du château des Bérangers et emprunter en face la rue Saint-Pierre jusqu'à la croix.

3 - Monter à droite. Au panneau stop, prendre à gauche le chemin et poursuivre la montée. Au mur en pierre, tourner à gauche et suivre le chemin herbeux jusqu'à la route (Chaptuzat-Haut). Emprunter la route sur la gauche en passant devant le lavoir et, à 100 m, monter à droite par le chemin du Puits. Après la ferme, à la dernière maison (croix), tourner à gauche en suivant un large chemin. Traverser la route et poursuivre jusqu'au château de la Roche.

4 - Descendre le sentier herbeux en ignorant les chemins latéraux. À la croix,
(aire de repos), suivre la route à gauche sur 250 m. Emprunter à gauche le premier grand chemin jusqu'à la D12. Aller à droite, puis à la patte d'oie suivante,
rejoindre le départ par la route de Chaptuzat et l'allée des Peupliers.

PÉRIODE D'OUVERTURE

Du 01/01 au 31/12.

CONDITIONS D'ACCUEIL DES ANIMAUX

Les chiens doivent être obligatoirement tenus en laisse en raison de la présence de troupeaux.

CONTACT

Téléphone : 04 73 86 89 80
Email : contact@plainelimagne.fr
Site web : https://www.plainelimagne.com/

BONS PLANS

- Vue sur les monts du Forez, la plaine de Limagne, le massif du Sancy, et la chaîne des Puys.
- Châteaux des Bérangers et de la Roche.
- Croix (petit patrimoine).

COMPLÉMENTS D'ACCUEIL

Pour votre sécurité, prenez toujours avec vous une bouteille d'eau, un chapeau, des vêtements chauds et contre la pluie, et équipez-vous de chaussures adaptées à la marche.
Selon les conditions météorologiques, certains itinéraires sont déconseillés par mauvais temps (brouillard) ou ne sont pas praticables, voire interdits, durant la saison hivernale.
Certains sites sont fragiles, restez sur les sentiers aménagés. Évitez de cueillir les fleurs sauvages et de dérangez la faune. Ramassez vos déchets.
Sur certains itinéraires, les animaux sont interdits.

COMPLÉMENTS DE LOCALISATION

De Riom, prendre direction Moulins par la D2009. Au centre d'Aigueperse après la halle, prendre à gauche, passer devant la maison de retraite. Parking boulevard Charles de Gaulle près du lavoir.

Cet itinéraire vous est fourni à titre indicatif. Cirkwi ne certifie pas la fiabilité des informations contenues dans les textes, cartes ou photos de cet itinéraire. Retrouvez plus d'infos sur **www.cirkwi.com**

Mise à jour le 11/12/22 par Conseil Départemental du Puy-de-Dôme et généré par **www.cirkwi.com**

CONSEILS ET SUGGESTIONS

- Vue sur les monts du Forez, la plaine de Limagne, le massif du Sancy, et la chaîne des Puys.
- Châteaux des Bérangers et de la Roche.
- Croix (petit patrimoine).

1	63260 AIGUEPERSE - Altitude : 351m	Lieux historiques



Ancienne ville forte d'Aigueperse

Autrefois entourée de ses remparts, la ville d'Aigueperse, ancienne capitale du Duché de Montpensier, se développe autour de sa rue principale.
'Aquae Sparsae', littéralement : 'eau qui sourd de tous côtés', Aigueperse était une ville forte, entourée de terres marécageuses. Située à un carrefour stratégique très fréquenté entre le Nord et le Sud, elle s'étira durant le Moyen-Age le long de sa 'Grande Rue' à qui elle doit son histoire et sa fortune. C'est à cette même époque que fut construite l'église, une des premières de style gothique dans la région. La ville connut son essor le plus important au XIVème siècle, où elle prit ses dimensions actuelles. Marie de Berry, fille du Duc de Berry, rattacha, par son mariage, la cité à la grande famille des Bourbons.
Visites guidées en saison.
Groupes toute l'année sur rendez-vous.

MIS À JOUR PAR ...

Office de Tourisme Terra Volcana, les Pays de Volvic - 14/11/2022

Cet itinéraire vous est fourni à titre indicatif. Cirkwi ne certifie pas la fiabilité des informations contenues dans les textes, cartes ou photos de cet itinéraire. Retrouvez plus d'infos sur **www.cirkwi.com**