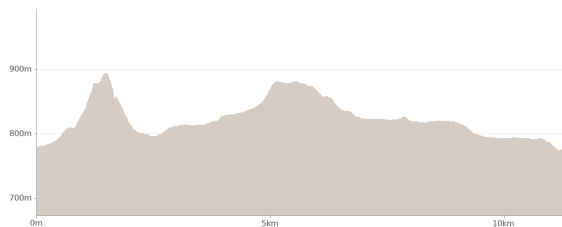


Le puy de Paugnat







Proposé par :

Conseil Départemental du Puy-de-Dôme

"Ce PDF a été généré à partir de Cirkwi, la plateforme de partage d'activités touristiques qui vous fait voyager"www.cirkwi.com/circuit/70738



Départ : Parking Maison des Loisirs et du Tourisme
Paugnat - 63410 CHARBONNIÈRES-LES-VARENNES

 10.50 km
 3h
 maxi 894 m
 mini 773 m
 Facile
 225 m

Une jolie balade en forêt au cœur de la nature préservée des volcans d'Auvergne. Le circuit tourne autour du volcan strombolien de Paugnat. Depuis ce village, autrefois haut lieu des tailleurs de pierre de lave, on aperçoit des carrières de pouzzolane.

Départ - Du panneau de départ partir en direction du centre du village, puis prendre à gauche la rue du Varouset. À la stèle, emprunter à droite la D90, puis le premier chemin à gauche. A la fourche (signalétique départementale), monter à droite. A la patte d'oie, monter à gauche jusqu'à la table d'orientation (vue à 180° sur Paugnat, la plaine de la Limagne et les monts du Forez). Poursuivre par une descente abrupte (vue étendue à l'est). Au croisement en T, prendre à gauche jusqu'à une large voie.

1 - Emprunter ce chemin à droite. Traverser la voie ferrée. A la patte d'oie, ignorer les départs de gauche et de droite et poursuivre par un large chemin gravillonné. A la fourche, prendre à droite puis ignorer deux sentiers à droite et un

à gauche. A la fourche suivante, rester à droite. Peu à peu le large chemin devient un sentier qui serpente longtemps en sous-bois. A la sortie du bois, traverser la voie ferrée et avancer jusqu'à une fourche (altitude 828 m).

2 - Continuer à droite, direction Paugnat. A la gare de Charbonnières-les-Varennnes, traverser la voie ferrée, puis prendre la D90 à droite. La quitter en prenant à gauche la direction Beaunit, puis le premier chemin à droite. Aller tout droit jusqu'aux premières maisons. Descendre à droite dans le village, puis tourner à gauche rue des Parceiraux. Suivre la rue principale jusqu'à la D16. Prendre à droite et rejoindre le départ.

COMPLÉMENTS D'ACCUEIL

Pour votre sécurité, prenez toujours avec vous une bouteille d'eau, un chapeau, des vêtements chauds et contre la pluie, et équipez-vous de chaussures adaptées à la marche.

Selon les conditions météorologiques, certains itinéraires sont déconseillés par mauvais temps (brouillard) ou ne sont pas praticables, voire interdits, durant la saison hivernale.

Certains sites sont fragiles, restez sur les sentiers aménagés. Évitez de cueillir les fleurs sauvages et de déranger la faune. Ramassez vos déchets.

Sur certains itinéraires, les animaux sont interdits.

COMPLÉMENTS DE LOCALISATION

De Riom, prendre la D986 direction Pontgibaud. Contourner Volvic, puis emprunter à droite la D16, jusqu'à Paugnat. Parking « Maison des loisirs et du tourisme » à l'entrée du village.

RÉFÉRENCES TOPO GUIDES ET CARTOGRAPHIQUES

Références Topo guides :

© 2016 - Randos vues d'en haut - À la découverte du Puy-de-Dôme - Conseil départemental du Puy-de-Dôme

Randonnée Pédestre - Sources et volcans : fiche 24

CONTACT

Téléphone : 04 73 33 28 31

Email : sejour@terravolcana.com

Site web : <http://www.terravolcana.com>

PÉRIODE D'OUVERTURE

Du 01/01 au 31/12.

Sous réserve de conditions météo favorables.

CONDITIONS D'ACCUEIL DES ANIMAUX

Les chiens doivent être obligatoirement tenus en laisse en raison de la présence de troupeaux.

TOPO/PAS À PAS

1/ Du panneau de départ partir en direction du centre du village, puis prendre à gauche la rue du Varouset. À la stèle, emprunter à droite la D90, puis le premier chemin à gauche. À la fourche (signalétique départementale), monter à



droite. À la patte d'oie, monter à gauche jusqu'à la table d'orientation (vue à 180° sur Paugnat, la plaine de la Limagne et les monts du Forez). Poursuivre par une descente abrupte (vue étendue à l'est). Au croisement en T, prendre à gauche jusqu'à une large voie.

2/ Emprunter ce chemin à droite. Traverser la voie ferrée. À la patte d'oie, ignorer les départs de gauche et de droite et poursuivre par un large chemin gravillonné. À la fourche, prendre à droite puis ignorer deux sentiers à droite et un à gauche. À la fourche suivante, rester à droite. Peu à peu le large chemin devient un sentier qui serpente longtemps en sous-bois. À la sortie du bois, traverser la voie ferrée et avancer jusqu'à une fourche (altitude 828 m).

3/ Continuer à droite, direction Paugnat. À la gare de Charbonnières-les-Varennes, traverser la voie ferrée, puis prendre la D90 à droite. La quitter en prenant à gauche la direction Beaunit, puis le premier chemin à droite. Aller tout droit jusqu'aux premières maisons. Descendre à droite dans le village, puis tourner à gauche rue des Parceiraux. Suivre la rue principale jusqu'à la D16. Prendre à droite et rejoindre le départ.

CONSEILS ET SUGGESTIONS

Vue à 180° sur Paugnat, la plaine de la Limagne et les monts du Forez.

ENVIRONNEMENTS

En forêt

Vue montagne

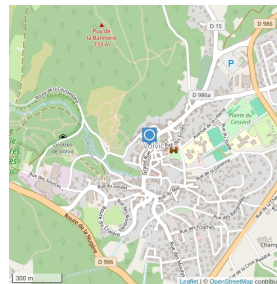

Présence de troupeaux et chiens de protection

1

Œuvres réparties sur 7 communes du territoire - 63530
VOLVIC - Altitude : -99999m

Activités Sportives, Activités Familiales

Atelier Courtadon



Conjuguer la nature : exposition Land'Art de Thierry Courtadon - Parcours découverte patrimoine

7 œuvres d'art, ciselées dans la pierre de lave, se dressent dans le ciel du Pays de Volvic et habillent les 7 communes du territoire d'une parure de roche aussi émouvante qu'originale.

Conjuguer la Nature, ce sont sept œuvres d'art de Thierry Courtadon, artisan sculpteur reconnu, disposées sur sept communes : Chant-la-Mouteyre, Volvic, Châtel-Guyon, Pulvérières, Charbonnières-les-Varennes (Veygoux), Saint-Ours-les-Roches (Beauregard), et Sayat. Ciselées dans la pierre de Lave, elles se dressent dans le ciel et habillent le territoire d'une parure de roche aussi émouvante qu'originale.

Des sculptures au gré des sentiers...

Au fil des chemins de randonnées, ces sculptures sont intégrées aux paysages pour les sublimer plus encore... Les blocs de roche volcanique s'élèvent face à l'horizon et jouent avec les paysages : une cascade au milieu d'un bosquet, un champ au pied d'un volcan, une rivière, une forêt ou un jardin.

L'artiste Thierry Courtadon a nommé ses sculptures avec des verbes selon sa forme et l'environnement qui l'accueille. Ondoyer, Chuchoter, Rassembler... comme si la pierre prenait vie.

1. CONTEMPLER

Chant-la-Mouteyre, sortie du bourg près de la zone humide.

"La matière m'absorbe me donnant cette vue d'ensemble que m'offre la nature, l'étendue d'une région, d'un pays... L'état contemplatif offre à l'âme une proximité avec la nature..."

2. RASSEMBLER (actuellement non visible sur site)

Volvic, lieu-dit Viallard.

"Jouer avec l'horizon, il sert de repère pour situer un rêve céleste dans l'espace, une fragmentation constituée par les éléments du paysage terrestre qui se détachent du ciel. Dans le cas où l'horizon manque, on le remplace par un songe minéral..."

3. RESSURGIR (actuellement non visible sur site)

Châtel-Guyon, Parc thermal.

"Nous devons nous attendre un jour ou l'autre à l'une de ces résurgences où la lave perdue réapparaît tout à coup à la lumière du jour, où les forces devenues souterraines brisent la paroi de l'imagination..."

4. COMPRESSER

Pulvérières, arboretum.

"Une poussée, une émission violente de matières venues des profondeurs à la surface de la terre, produisant d'une façon soudaine un sentiment vivant..."

5. SUSPENDRE

Charbonnières-les-Varennes, Manoir de Veygoux.

"En développant la même courbe liquide, touchant le vide et en s'y abîmant, je déploie dans sa longueur, dans sa largeur, même dans le temps, cette matière qui me donne le pouvoir d'étendre mes rêves..."

6. CHUCHOTER

Saint-Ours-les-Roches, lieu-dit Beauregard.

"Le bruit humain se tait, la nature fait jaser les volcans, chuchoter les paysages et murmurer les mille voix du silence..."

7. ONDOYER

Sayat, ruisseau du Bédât près des moulins.

"Écrire au gré de l'eau, l'impulsion d'une matière donnant des lignes souples dont les courbes rappellent le mouvement des ondes romantiques..."

COMPLÉMENTS DE LOCALISATION

Œuvres réparties sur 7 communes du territoire :

- Chanat-la-Mouteyre ;
- Volvic - Village de Viallard ;
- Châtel-Guyon ;
- Pulvérières ;
- Charbonnières les Varennes - Veygoux ;
- Saint-Ours-lesRoches - Village de Beauregard ;
- Sayat - Rivière le Bédât.

Stationnement à moins de 10 minutes de chaque oeuvre.

Balade plus longue possible grâce aux nombreux circuits balisés à proximité.

CONTACT

Téléphone : 04 73 67 11 00

Site web : <https://www.rlv.eu/>