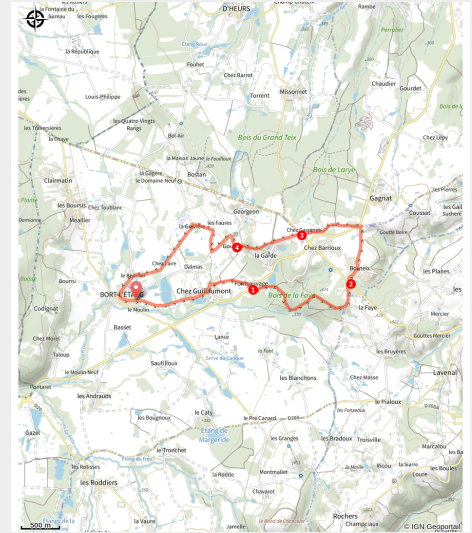


Le bois de la Faye

Entre Dore et Allier - Bort-l'Étang



Point de vue (© Denis Grudet/CC Entre Dore et Allier)



Entre les étangs et le bois de la Faye, de nombreux points de vue sur les monts du Forez, Pierresur-Haute, le Puy-de-Dôme, le château de Mauzun.

Infos pratiques

Pratique : Pédestre

Durée : 2 h 30

Longueur : 9.3 km

Dénivelé positif : 102 m

Difficulté : Très facile

Type : Boucle

Accessibilité : VTT

Itinéraire

Départ : Bort-l'étang

Arrivée : Bort-l'étang

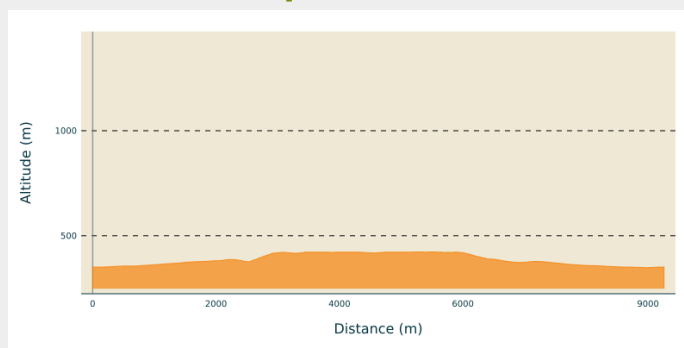
Balisage : — Balisage Jaune (PR)

Communes : 1. Bort-l'Étang

2. Sermentizon

3. Peschadoires

Profil altimétrique



Altitude min 348 m Altitude max 423 m

Départ : Du parking de la salle des fêtes, se diriger vers la croix de mission et prendre la route à gauche en direction de Guillaumont. Sur la place de Guillaumont, à la croix de mission, prendre légèrement à gauche. Le goudron devient chemin, poursuivre toujours tout droit sur le même chemin (en se retournant, vue sur le massif du Sancy). Traverser le hameau de Fontsauvage et continuer jusqu'à la D212.

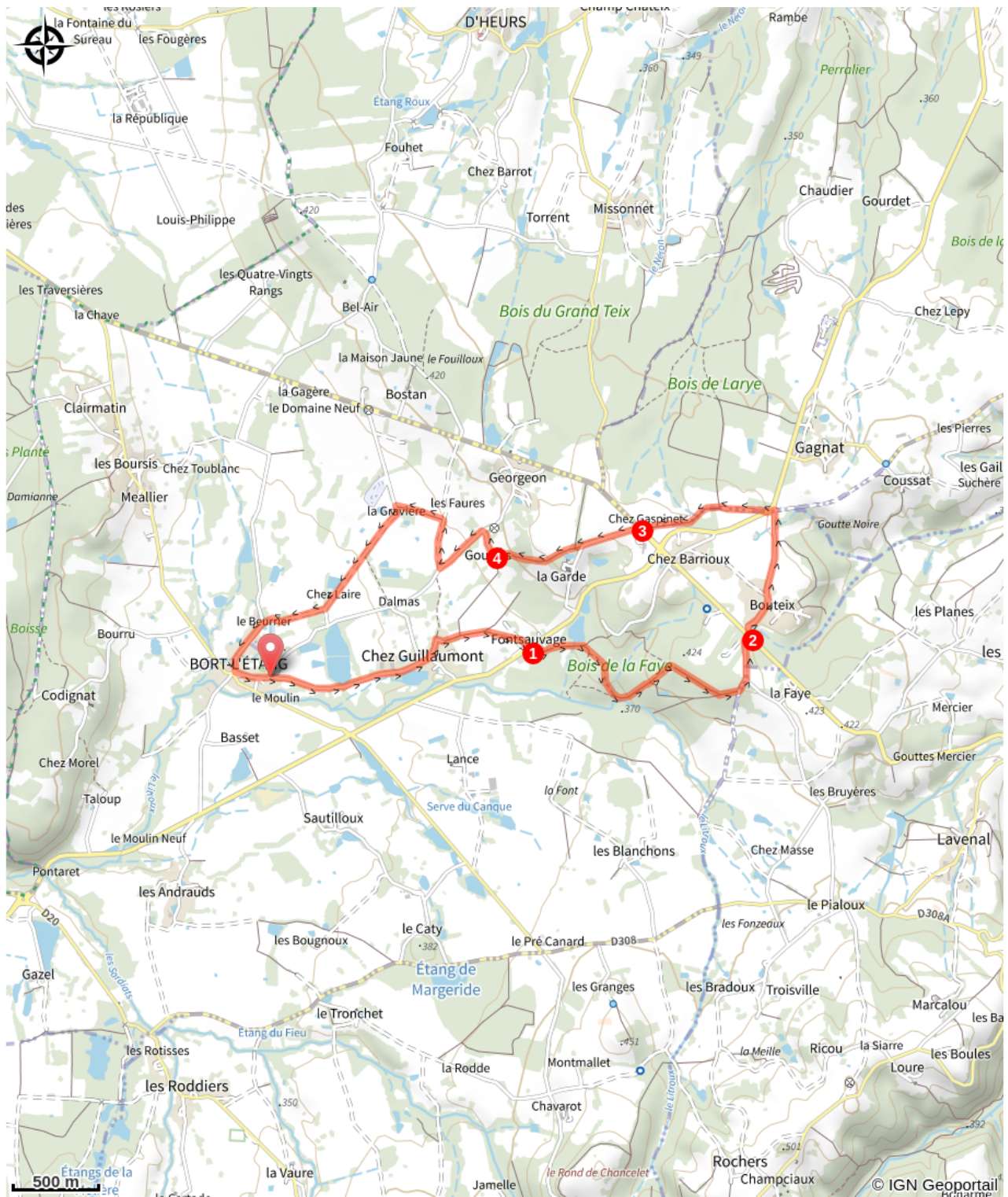
1. Couper la D212, pour prendre en face la sente qui s'élève dans le bois. En haut de la côte, à la fourche, tourner à droite puis à la fourche suivante, virer à gauche sur le chemin qui s'élève. En haut de la côte, tourner à droite. Au carrefour, bifurquer à gauche pour rejoindre la route. A la route, poursuivre en face (vue sur le Grün de Chignore, Pierre-sur-Haute et les monts du Forez à droite).

2. A la D223, la traverser et prendre en face (direction Bouteix). A la fourche, continuer sur la route à gauche. A la patte d'oie, tourner à gauche et rejoindre la D212 pour la traverser (vue sur Thiers en face) et prendre le chemin de terre en face (vue sur le Puy de Dôme en face). Ignorer le chemin qui part à droite et continuer toujours tout droit. Longer la maison de chez Gaspinet.

3. A la D223, la traverser et prendre la petite route goudronnée en face. Ignorer le chemin qui part à gauche vers le château de la Garde, et continuer sur le chemin en face pour longer le parc du château (vue en face sur le massif du Sancy en arrière plan et le Billomois au premier plan) et continuer toujours sur le même chemin jusqu'à Gouttas (vue à gauche sur le château de Mauzun).

4. A Gouttas, tourner à droite sur la route. A la sortie du hameau, suivre la route à gauche. 350 m plus loin, prendre la piste sur la droite. Quitter cette piste, pour prendre un chemin entre les clôtures à gauche. A la route, tourner à gauche. Le goudron devient chemin, poursuivre tout droit. Longer l'étang, puis au niveau de chez Laire, prendre le premier chemin à droite. Au bout du chemin, à la mare, emprunter la route à gauche pour rejoindre le centre du bourg. A l'intersection au niveau de l'église, continuer à gauche par la rue de l'auberge de la Varenne. Longer la place de la salle des fêtes pour retrouver le point de départ.

Sur votre chemin...



Toutes les infos pratiques

Comment venir ?

Parking conseillé

Stationner au niveau du chevet de l'église.

Accessibilité



VTT

Lieux de renseignement

MAISON DU TOURISME DU LIVRADOIS-FOREZ


Maison du Parc, 63880 Saint-Gervais-
sous-Meymont

Tel : +33 (0)4 73 95 76 19

<https://www.vacances-livradois-forez.com/>



Source



Balades et randonnées Entre Dore et Allier