Balad'heurs

Entre Dore et Allier

Point de vue à St-Jean d'Heurs (© Denis Grudet/CC Entre Dore et Allier)

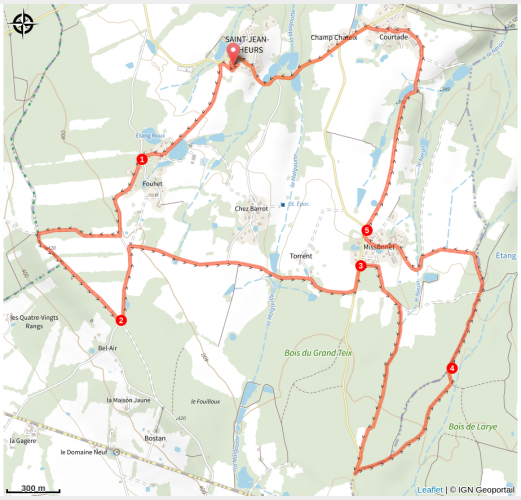

Une balade entre étangs et zones boisées avec de beaux points de vue.

Les rues de Saint Jean d'Heurs

La commune est la seule en France et sans doute au monde dont toutes les rues et place sont dédiés à la musique, de la Place du jazz à la Place de la musique classique, de la rue Johnny Hallyday en passant par celle de Nina Simone ou Serge Gainsbourg, une soixantaine au total . Le coeur de la commune, là ou démarre notre randonnée a été la dernière à recevoir son nom. Au coeur de Saint Jean d'Heurs elle méritait toute les attentions. Les habitants consultés par vote, et après discussion et délibération du Conseil Municipal elle devient donc la Place Rouget de Lisle du nom de l'auteur de La Marseillaise devenu en 1879 l'hymne national

Infos pratiques

Pratique : Pédestre

Durée : 2 h 30

Longueur : 11.2 km

Dénivelé positif : 130 m

Difficulté : Très facile

Type : Boucle

Accessibilité : VTT

de la République Française. La plaque est illustrée par l’artiste de Saint Jean d’heurs Lili Durupt.
À voir sur place !

Itinéraire

Départ : Saint-Jean-d'Heurs
Arrivée : Saint-Jean-d'Heurs
Balisage : Balisage Jaune (PR)
Communes : 1. Saint-Jean-d'Heurs
2. Lezoux
3. Peschadoires

Profil altimétrique

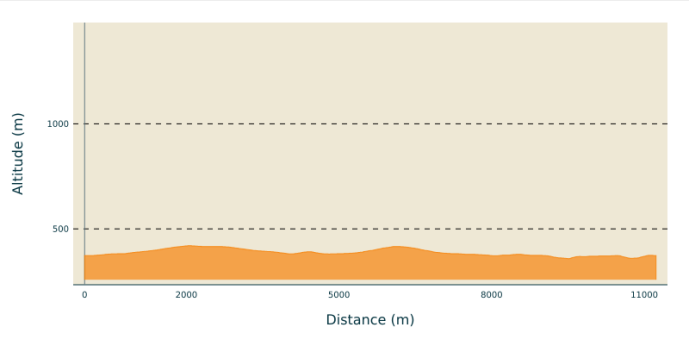

Altitude min 358 m Altitude max 420 m

Départ : Depuis le parking du bourg de Saint-Jean-d'Heurs, contourner la salle polyvalente et à la route goudronnée, l'emprunter à gauche en direction du villge de Fouhet.

1. Au carrefour de 4 routes, continuer en face sur la route qui tourne à gauche et emprunter le premier chemin carrossable à droite. Au carrefour de quatre chemins, tourner à gauche et longer la tour de chasse.

2. A la route, à hauteur du réservoir, tourner à gauche. Tourner à droite sur la route en direction de Torrent (vue sur les monts du Forez en face). Ignorer deux routes à gauche. Au carrefour suivant, tourner à gauche.

3. A l’entrée de Missonnet, prendre le premier chemin à droite et, au bout, tourner de nouveau à droite. 300 m plus loin, tourner à droite sur un chemin herbeux longeant un bois. Au pré, tourner à gauche et le longer. A la route, tourner à gauche sur 100 m, puis prendre le second chemin à gauche. A la patte d’oie, suivre le chemin de droite. A hauteur d’un petit ruisseau, tourner à gauche sur un chemin creux.

4. Rejoindre alors un chemin plus large et le suivre à droite. Au carrefour de quatre chemins, continuer en face puis, 30 m plus loin, tourner à gauche. A la fourche suivante, tourner de nouveau à gauche. Au carrefour en "T", tourner à gauche et rejoindre Missonnet (belles constructions en pisé). Continuer tout droit dans le hameau en longeant le four à pain.

5. A la sortie, tourner à droite sur la route et, 20 m plus loin, prendre le chemin de droite. Au niveau de l’étang, continuer sur le même chemin qui s’élève (vue sur les hauts de Thiers à droite). Rentrer dans Courtade et continuer sur la route à gauche. Longer le four à pain et continuer tout droit. A la D115, tourner à gauche jusqu’au bourg de St-Jean-d’Heurs.

Sur votre chemin…

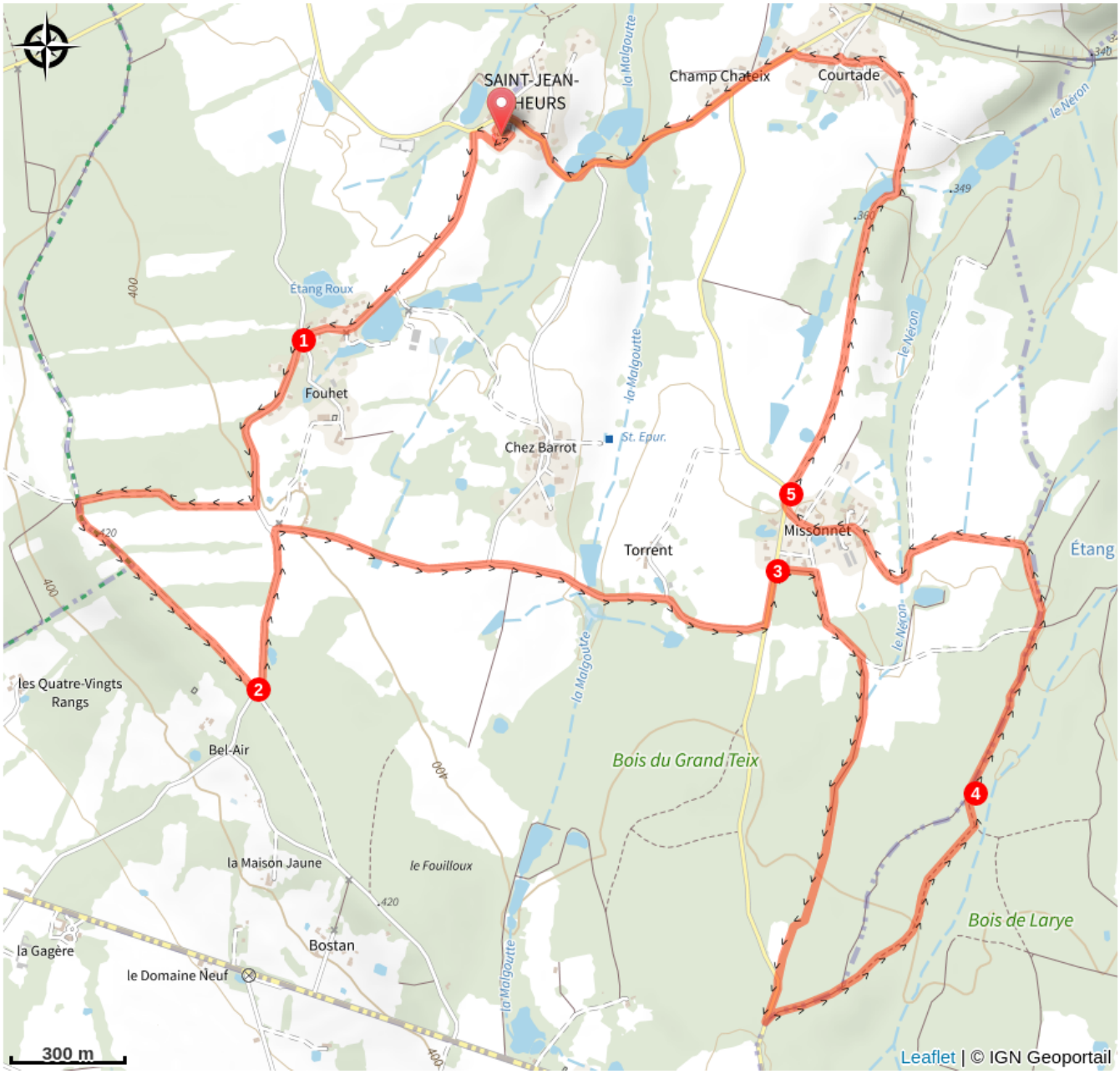

Toutes les infos pratiques

Comment venir ?

Parking conseillé

Parking de la salle polyvalente

Accessibilité

VTT

Lieux de renseignement

MAISON DU TOURISME DU LIVRADOIS-FOREZ
Maison du Parc, 63880 Saint-Gervais-sous-Meymont
Tel : 04 73 80 64 48
https://www.auvergne-livradois-forez.com/

Source

Balades et randonnées Entre Dore et Allier